



جماعة أولاد صالح

المملكة المغربية
وزارة الداخلية
عمالة إقليم النواصر
باشوية أولاد صالح
جماعة أولاد صالح

جماعة أولاد صالح



فهرس

3	الخصائص التاريخية لجماعة أولاد صالح
4	الخصائص الطبيعية لجماعة أولاد صالح
5	الخصائص الإدارية والديموغرافية لجماعة أولاد صالح
8	معطيات حول مجلس جماعة أولاد صالح

➤ الخصائص التاريخية:

حسب المراجع التاريخية ترجع أصول جماعة أولاد صالح إلى قبيلة أولاد احريز الكبرى التي يرجع نسبها إلى (احريز بن تميم بن عمرو وشاح بن عامر بن رافع بن دباب بن مالك بن سلي)، وهي من القبائل العربية التي نقلها الخليفة يعقوب بن عبد الحق المنصور الذهبي إلى المغرب، واستوطنت قبيلة أولاد احريز التي كان يطلق عليها حينئذ (تامسنا) ، و"أولاد احريز" قبيلة من قبائل الشاوية وهي محاطة بالقبائل التالية:

قبيلة المذاكرة، قبيلة أولاد زيان، قبيلة السوالم، قبيلة مديونة، قبيلة أولاد سعيد، قبيلة المزامرة ، قبيلة مزاب



➤ الخصائص الطبيعية: (التضاريس والمناخ) :

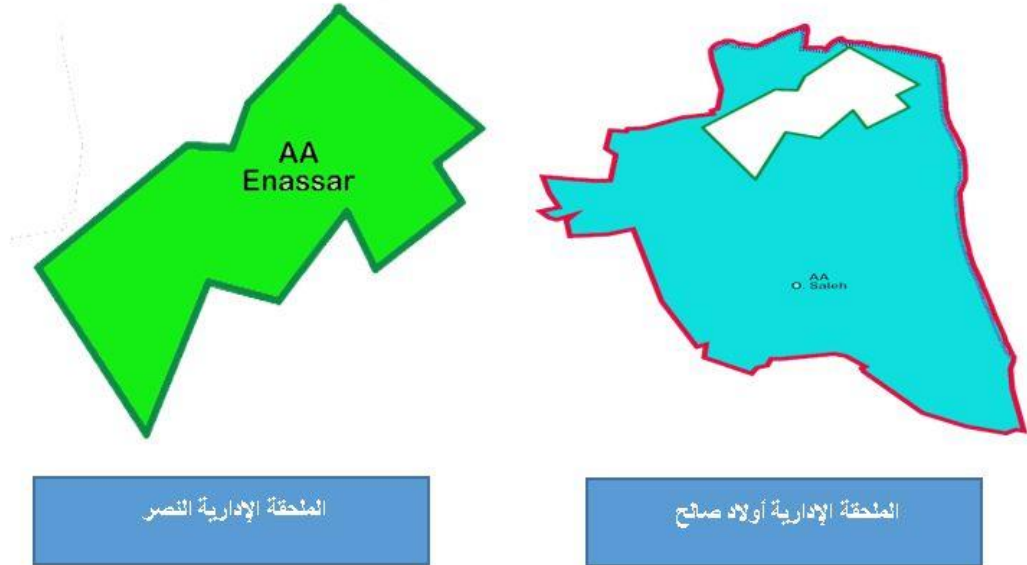
- تقع جماعة أولاد صالح على منبسط سهلي يمتاز بخصوته ويستعمل أغلبه للأغراض الزراعية خاصة الجبوب وبعض المنتوجات الزراعية الموسمية، إلا أن الأراضي الصالحة للزراعة بتراب الجماعة أصبحت مهددة بفعل العمران الذي يزحف تدريجيا خلال السنوات الأخيرة، كما يوجد بالجماعة غطاء غابوي (غابة كروطة) على مساحة 404 هكتار.



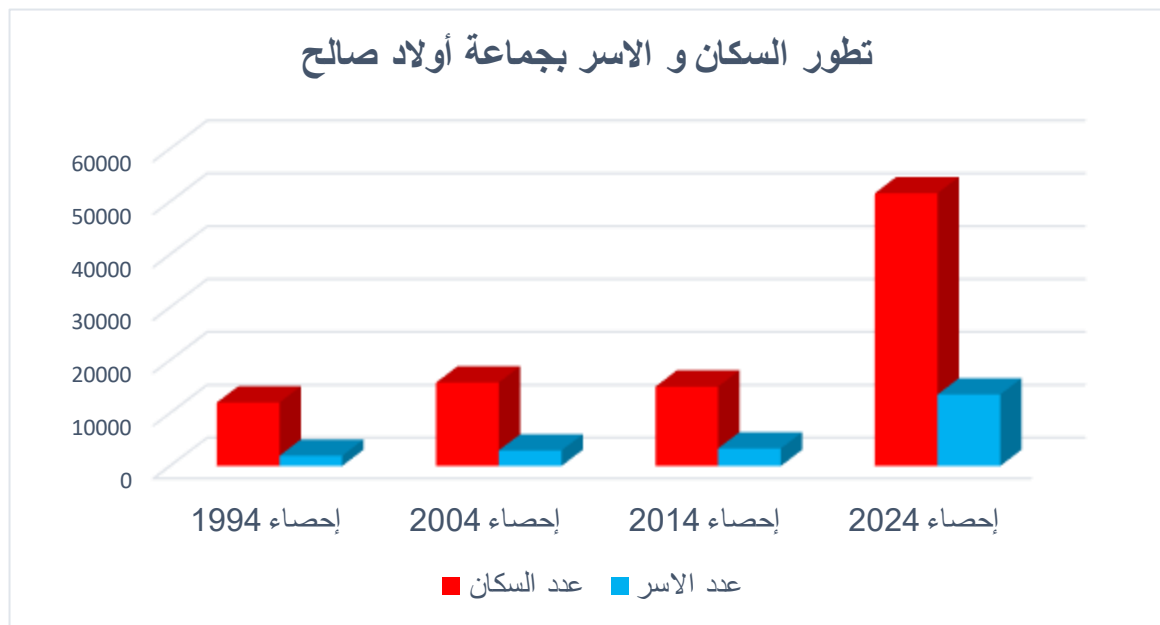
- ينخفض طقس جماعة أولاد صالح لتأثيرات المحيط الأطلسي مما يجعلها تتمتع بجو معتدل على العموم .
- العلو عن سطح البحر: 194 متر.
- المعدل العام للتساقطات: 324 ملم. المعدل العام لدرجة الحرارة: 17,8 درجة.
- تبلغ درجة الحرارة القصوى بجماعة أولاد صالح 31 خلال شهر يوليوز.
- وتصل إلى 17,5 درجة خلال شهر يناير .

➤ الخصائص الإدارية والديموغرافية:

- تأسست جماعة أولاد صالح على إثر التقسيم الإداري الذي عرفه المغرب سنة 1976، ويبلغ عدد ساكنتها : 51.621 نسمة ، حسب الإحصاء العام للسكان لسنة 2024 ، مكونة من:
- المركز الحضري لفيكثوريا: 33.185 نسمة، و 18.436 نسمة تغطي باقي أطراف الجماعة. ومن الناحية الإدارية فإن جماعة أولاد صالح تتبع لإقليم النواصر، جهة الدار البيضاء – سطات، باشوية أولاد صالح، وبها ملحقتان إداريتان:
- الملحقة الإدارية أولاد صالح، والملحقة الإدارية النصر، وتعتبر جماعة أولاد صالح أكبر جماعة تراسية بإقليم النواصر تبلغ مساحتها تقريبا 134.99 كلم²:



Démographie		
Population municipale (Effectif)		السكان البلديون (المجموع)
Ensemble	51 621	المجموع
Urbain		النسبة الحضرية
Rural		النسبة القروية
Masculins	26 077	الذكور
Féminins	25 544	الإناث



✓ حدودها:

- من الجهة الغربية (جماعة الساحل أولاد حريز بإقليم برشيد)
- ومن جهة الشمال (جماعة بوسكورة بإقليم النواصر)
- ومن الجهة الشرقية (جماعة النواصر بإقليم النواصر)
- ومن الجهة الجنوبية (جماعة سيدي المكي (إقليم برشيد)

وتوجد الجماعة في موقع استراتيجي قريب :

- من العاصمة الاقتصادية (حوالي 20 كلم)
- من مطار محمد الخامس الدولي (حوالي 15 كلم)
- من ، ومحاذة محورين أساسيين للطريق السيار (الجديدة - الدار البيضاء) و (سطات - الدار البيضاء)
- من محطة السكة الحديدية لبوسكورة (حوا
- من ميناء الدار البيضاء (حوالي 27 كلم)
- من المحطة الطرقية الدار البيضاء أولاد زيان >)
- من الطريق الوطنية رقم 8



كما أن جماعة أولاد صالح معبرا هاما للطرق

- الطريق الإقليمية رقم 3040
- الطريق الإقليمية رقم 3011
- الطريق الإقليمية رقم 3042
- الطريق الإقليمية رقم 3044
- الطريق الإقليمية رقم 3036

✓ معطيات حول مجلس جماعة أولاد صالح :

يتشكل مجلس جماعة أولاد صالح من 28 عضواً، من بينهم 5 نساء، ويضم خمس لجان دائمة، إضافة إلى هيئة المساواة وتكافؤ الفرص ومقاربة النوع والتي تعتبر من الهيئات الاستشارية المساعدة للمجلس والتي نص على ضرورة إحداثها القانون التنظيمي.

➤ تركيبة اللجان الدائمة للمجلس

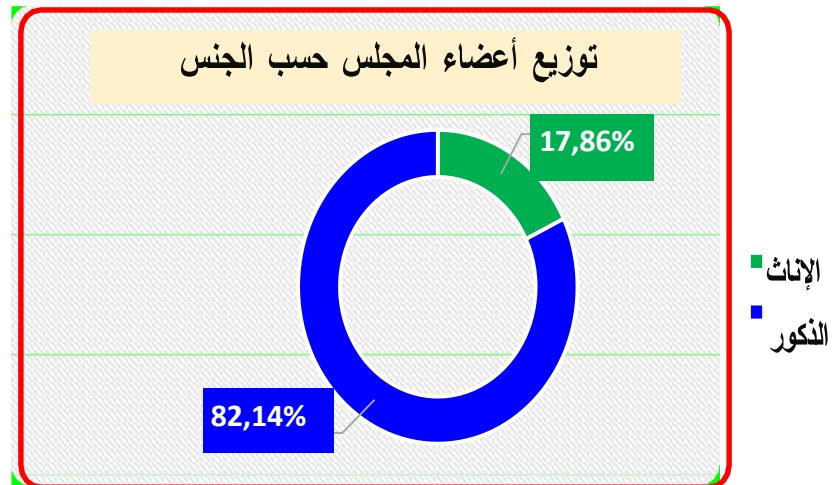
عدد الأعضاء			اللجن الدائمة للمجلس	
المجموع	الإناث	الذكور		
6	0	6	لجنة الميزانية والشؤون المالية والبرمجة	1
6	0	6	لجنة التعمير واعداد التراب والبيئة	2
6	1	5	لجنة المرافق العمومية والخدمات	3
5	4	1	لجنة الشؤون الاجتماعية والثقافية والرياضية	1
5	0	5	لجنة الشؤون الاقتصادية والبنيات التحتية	5
28	05	23	المجموع	

➤ الخصائص السوسيو وظيفية للمجلس

يتكون المجلس الجماعي من 17,86% من النساء و 82,14% من الرجال، وتتوزع المهام بينهم حسب التصنيف الآتي:

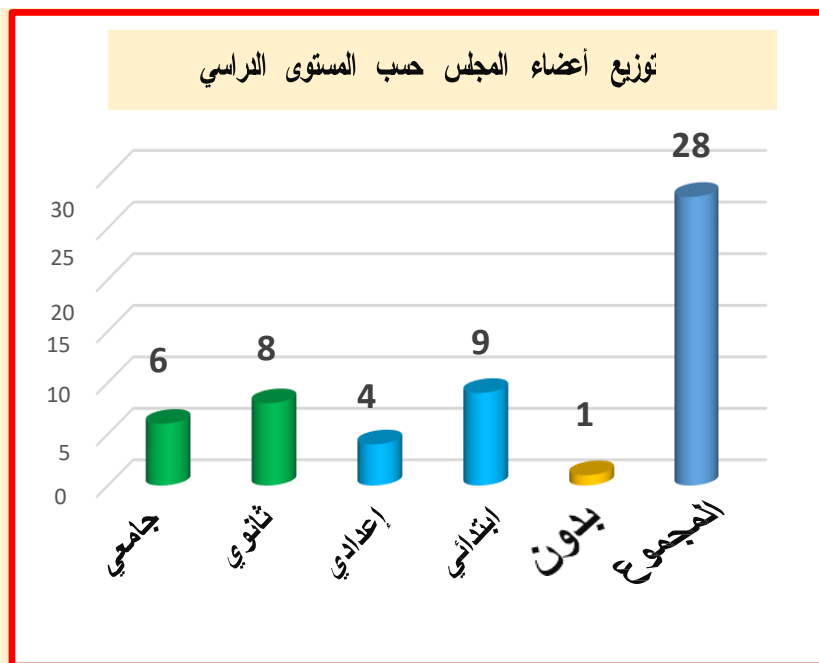
● التوزيع حسب الجنس

الجنس	العدد	النسبة
الإناث	05	17,86%
الذكور	23	82,14%
المجموع	28	100,00%



- التوزيع حسب المستوى الدراسي

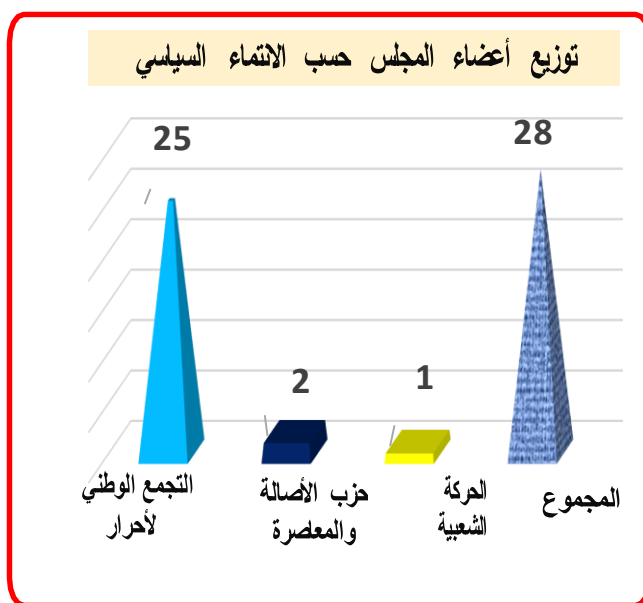
المستوى الدراسي	العدد	%
جامعي	6	21,43%
ثانوي	8	28,57%
إعدادي	4	14,29%
ابتدائي	9	32,14%
بدون	1	3,57%
المجموع	28	100,00%



- التوزيع حسب الانتماء السياسي

يتشكل المجلس من ثلاث هيئات سياسية هي : التجمع الوطني للأحرار وحزب الأصالة والمعاصرة والحركة الشعبية .

الانتماء السياسي	العدد	%
التجمع الوطني للأحرار	25	89,29 %
حزب الأصالة والمعاصرة	2	7,14 %
الحركة الشعبية	1	3,57 %
المجموع	28	100 %



- التوزيع حسب المهنة

التوزيع حسب المهنة	العدد	%
مهن حرة	1	3.57 %
إطار	2	7.14 %
رجل أعمال	2	7.14 %
موظف	1	3.57 %
مسير شركة	4	14.29 %
متقاعد	3	10,71%
مستخدم	5	17,86%
فلاح	8	28,57%
حرفي	2	14.7%
المجموع	28	100 %